



**КОМИТЕТ ИМУЩЕСТВЕННЫХ ОТНОШЕНИЙ
АДМИНИСТРАЦИИ ПЕРМСКОГО МУНИЦИПАЛЬНОГО РАЙОНА**

РАСПОРЯЖЕНИЕ

28.07.2021

№ 1143

**Об установлении публичного
сервитута на часть земельных
участков**

В соответствии со ст. 23, гл. V.7 Земельного кодекса Российской Федерации, Федеральным законом от 25.10.2001 № 137-ФЗ «О введении в действие Земельного кодекса Российской Федерации», пп. 3.7.5 п. 3.7 разд. 3 Положения о комитете имущественных отношений администрации Пермского муниципального района, утвержденного решением Земского Собрания Пермского муниципального района Пермского края от 22.12.2016 № 178, на основании ходатайства открытого акционерного общества «Межрегиональная распределительная сетевая компания Урала» (ИНН 6671163413, ОГРН 1056604000970) (далее - ОАО «МРСК Урала») от 12.05.2021 № 3482:

1. Установить публичный сервитут общей площадью 5510 кв.м на часть следующих земельных участков:
 - с кадастровым номером 59:32:0000000:12811, расположенный по адресу: Пермский край, Пермский район, Фроловское с/п, на земельном участке расположена ВЛ 10 кВ Ф. Фролы;
 - с кадастровым номером 59:32:0000000:13294, расположенный по адресу: Пермский край, Пермский район, Фроловское с/п, с. Фролы, ул. Набережная;
 - с кадастровым номером 59:32:0000000:13335, расположенный по адресу: Пермский край, Пермский район, Фроловское с/п, д. Плишки, ул. Садовая;
 - с кадастровым номером 59:32:0000000:14299, расположенный по адресу: Пермский край, Пермский район, Фроловское с/п, с. Фролы, ул. Липогорская;
 - с кадастровым номером 59:32:0000000:14302, расположенный по адресу: Пермский край, Пермский район, Фроловское с/п, с. Фролы, ул. Вишневая;
 - с кадастровым номером 59:32:0000000:14336, расположенный по адресу: Пермский край, Пермский район, Фроловское с/п, с. Фролы, Липогорский пер;
 - с кадастровым номером 59:32:0000000:14826, расположенный по адресу: Пермский край, Пермский район;

- с кадастровым номером 59:32:2220001:111, расположенный по адресу: Пермский край, Пермский район, Фроловское с/п, ВЛ 10 кВ Ф. Фролы;
- с кадастровым номером 59:32:2220001:2, расположенный по адресу: Пермский край, Пермский район, Фроловское с/п, д. Плишки;
- с кадастровым номером 59:32:2220001:37, расположенный по адресу: Пермский край, Пермский район, Фроловское с/п, д. Плишки, ул. Садовая, дом 9;
- с кадастровым номером 59:32:2220001:38, расположенный по адресу: Пермский край, Пермский район, Фроловское с/п, д. Плишки, ул. Садовая, дом 5;
- с кадастровым номером 59:32:2220001:74, расположенный по адресу: Пермский край, Пермский район, Фроловское с/п, д. Плишки;
- с кадастровым номером 59:32:3430001:1022, расположенный по адресу: Пермский край, Пермский район, Фроловское с/п, д. Плишки, ул. Полевая, д. 2;
- с кадастровым номером 59:32:3430001:1170, расположенный по адресу: Пермский край, Пермский район, Фроловское с/п, с. Фролы, ул. Фроловская;
- с кадастровым номером 59:32:3430001:1188, расположенный по адресу: Пермский край, Пермский район, Фроловское с/п, д. Плишки, ул. Полевая;
- с кадастровым номером 59:32:3430001:1269, расположенный по адресу: Пермский край, Пермский район, Фроловское с/п, с. Фролы, ул. Радужная, д. 16;
- с кадастровым номером 59:32:3430001:1290, расположенный по адресу: Пермский край, Пермский район, Фроловское с/п, д. Плишки, ул. Полевая, д. 4;
- с кадастровым номером 59:32:3430001:164, расположенный по адресу: Пермский край, Пермский район, Фроловское с/п, с. Фролы, ул. Сибирская, д. 1а;
- с кадастровым номером 59:32:3430001:20, расположенный по адресу: Пермский край, Пермский район, Фроловское с/п, с. Фролы;
- с кадастровым номером 59:32:3430001:365, расположенный по адресу: Пермский край, Пермский район, Фроловское с/п, д. Плишки;
- с кадастровым номером 59:32:3430001:50, расположенный по адресу: Пермский край, Пермский район, Фроловское с/п, д. Плишки, ул. Садовая, 9а;
- с кадастровым номером 59:32:3430001:891, расположенный по адресу: Пермский край, Пермский район, Фроловское с/п, с. Фролы;
- с кадастровым номером 59:32:3430001:997, расположенный по адресу: Пермский край, Пермский район, Фроловское с/п, с. Фролы, ул. Сибирская, 2б, 5, 14,14а, 16;
- с кадастровым номером 59:32:3430010:39, расположенный по адресу: Пермский край, Пермский район, Фроловское с/п, с. Фролы, пер. Липогорский, д. 31;
- с кадастровым номером 59:32:3430010:40, расположенный по адресу: Пермский край, Пермский район, Фроловское с/п, с. Фролы, ул. Липогорская, 2;
- с кадастровым номером 59:32:3430010:44, расположенный по адресу: Пермский край, Пермский район, Фроловское с/п, с/т Липовая гора-3, участок 31;

- с кадастровым номером 59:32:3430010:66, расположенный по адресу: Пермский край, Пермский район, Фроловское с/п, с. Фролы, ул. Липогорская, з/у 13;

- с кадастровым номером 59:32:3430012:103, расположенный по адресу: Пермский край, Пермский район, Фроловское с/п, с. Фролы, ул. Липогорская, уч. №69;

- с кадастровым номером 59:32:3430012:104, расположенный по адресу: Пермский край, Пермский район, Фроловское с/п, с. Фролы, ул. Липогорская, 75;

- с кадастровым номером 59:32:3430012:116, расположенный по адресу: Пермский край, Пермский район, Фроловское с/п, с. Фролы, ул. Липогорская, 15;

- с кадастровым номером 59:32:3430012:94, расположенный по адресу: Пермский край, Пермский район, Фроловское с/п, с. Фролы, ул. Липогорская, 71;

- с кадастровым номером 59:32:3430015:141, расположенный по адресу: Пермский край, Пермский район, сдт Фроловское;

- с кадастровым номером 59:32:3430015:142, расположенный по адресу: Пермский край, Пермский район, Фроловское с/п, с. Фролы, ул. Вишневая, 34;

- с кадастровым номером 59:32:3430015:143, расположенный по адресу: Пермский край, Пермский район, Фроловское с/п, с. Фролы, ул. Вишневая, 36;

- с кадастровым номером 59:32:3430015:144, расположенный по адресу: Пермский край, Пермский район, Фроловское с/п, с. Фролы, ул. Вишневая, 38;

- с кадастровым номером 59:32:3430015:145, расположенный по адресу: Пермский край, Пермский район, снт Фроловское;

- с кадастровым номером 59:32:3430015:148, расположенный по адресу: Пермский край, Пермский район, снт Фроловское;

- с кадастровым номером 59:32:3430015:149, расположенный по адресу: Пермский край, Пермский район, снт Фроловское;

- с кадастровым номером 59:32:3430015:150, расположенный по адресу: Пермский край, Пермский район, снт Фроловское;

- с кадастровым номером 59:32:3430015:289, расположенный по адресу: Пермский край, Пермский район.

Цель: для размещения объекта электросетевого хозяйства «ВЛ-0,4 кВ КТП-6453; ВЛ-0,4 кВ КТП-6483 Липогорская».

Срок: 49 лет.

2. Утвердить границы публичного сервитута земельных участков, указанных в п. 1 настоящего распоряжения, согласно прилагаемой схеме расположения границ публичного сервитута.

3. Срок, в течение которого использование указанных в п. 1 настоящего распоряжения земельных участков в соответствии с их разрешенным использованием будет невозможно или существенно затруднено в связи с осуществлением сервитута – не установлен.

4. Порядок установления зон с особыми условиями использования территорий и содержание ограничений прав на земельные участки в границах таких зон установлен Постановлением Правительства РФ от 24.02.2009 № 160 «О порядке установления охранных зон объектов электросетевого хозяйства и особых условий использования земельных участков, расположенных в границах таких зон».

5. Плата за публичный сервитут не устанавливается в соответствии с ч. 4 ст. 3.6 Федерального закона от 25.10.2001 года № 137-ФЗ «О введении в действие Земельного кодекса Российской Федерации».

6. Комитету имущественных отношений администрации Пермского муниципального района в течение 5 рабочих дней со дня подписания настоящего распоряжения:

6.1. Направить настоящее распоряжение правообладателям земельных участков, указанных в п. 1 распоряжения;

6.2. Направить настоящее распоряжение в Управление Федеральной службы государственной регистрации, кадастра и картографии по Пермскому краю;

6.3. Направить настоящее распоряжение в ОАО «МРСК Урала», а также сведения о лицах, являющихся правообладателями земельных участков, сведения о лицах, подавших заявления об учете их прав (обременений прав) на земельные участки, способах связи с ними, копии документов, подтверждающих права указанных лиц на земельные участки;

6.4. Направить в администрацию Фроловского сельского поселения настоящее распоряжение для опубликования в порядке, установленном для официального опубликования (обнародования) муниципальных правовых актов уставом поселения.

7. Разместить настоящее распоряжение на сайте Пермского муниципального района www.permraion.ru.

8. Настоящее распоряжение вступает в силу со дня его подписания.

9. Контроль исполнения распоряжения оставляю за собой.

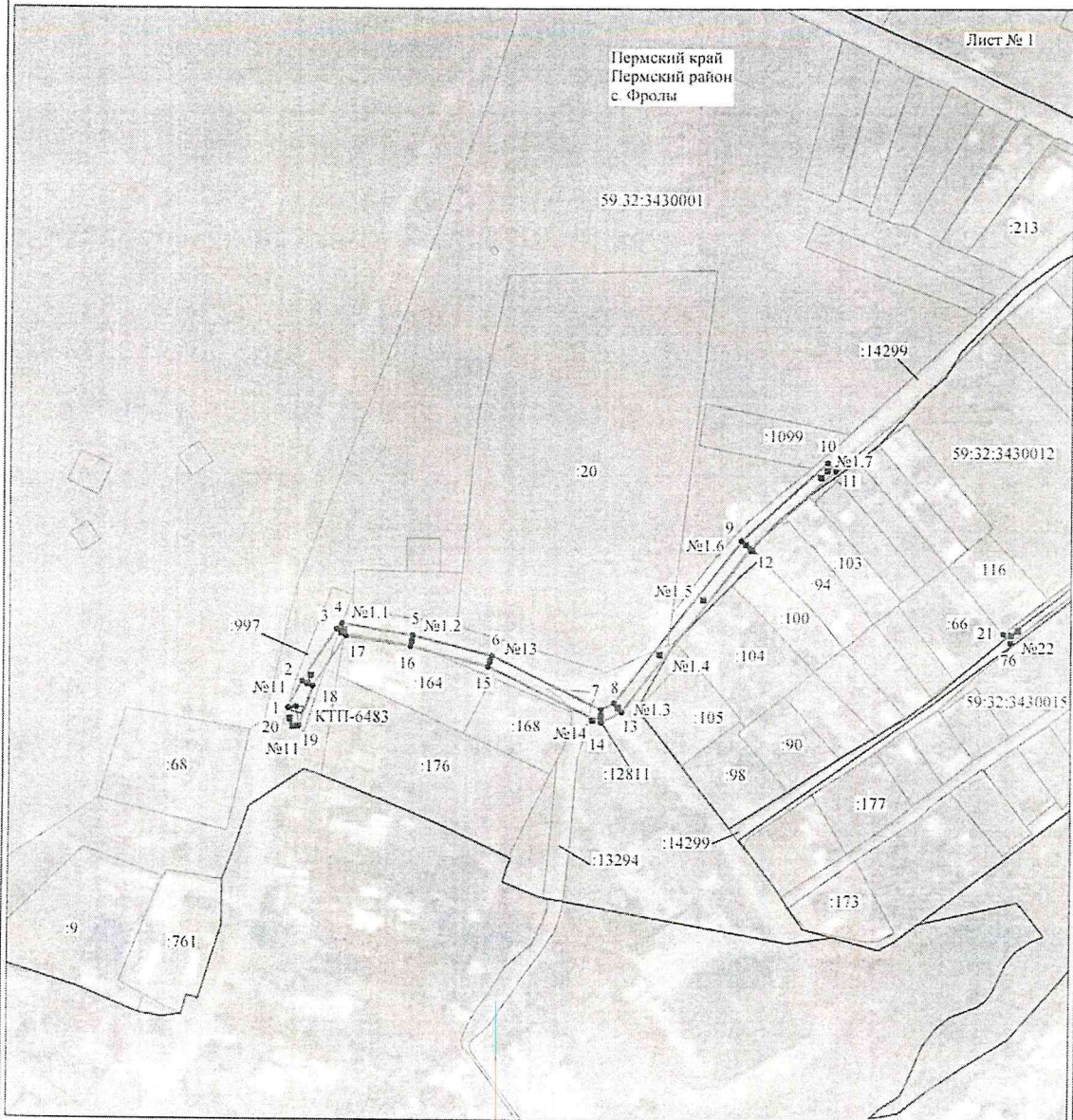
Председатель комитета



Г.В. Мюресов

Приложение № 1
к распоряжению
комитета имущественных
отношений администрации
Пермского муниципального района
от 28.07.2021 № 1143

Схема расположения границ публичного сервитута объекта

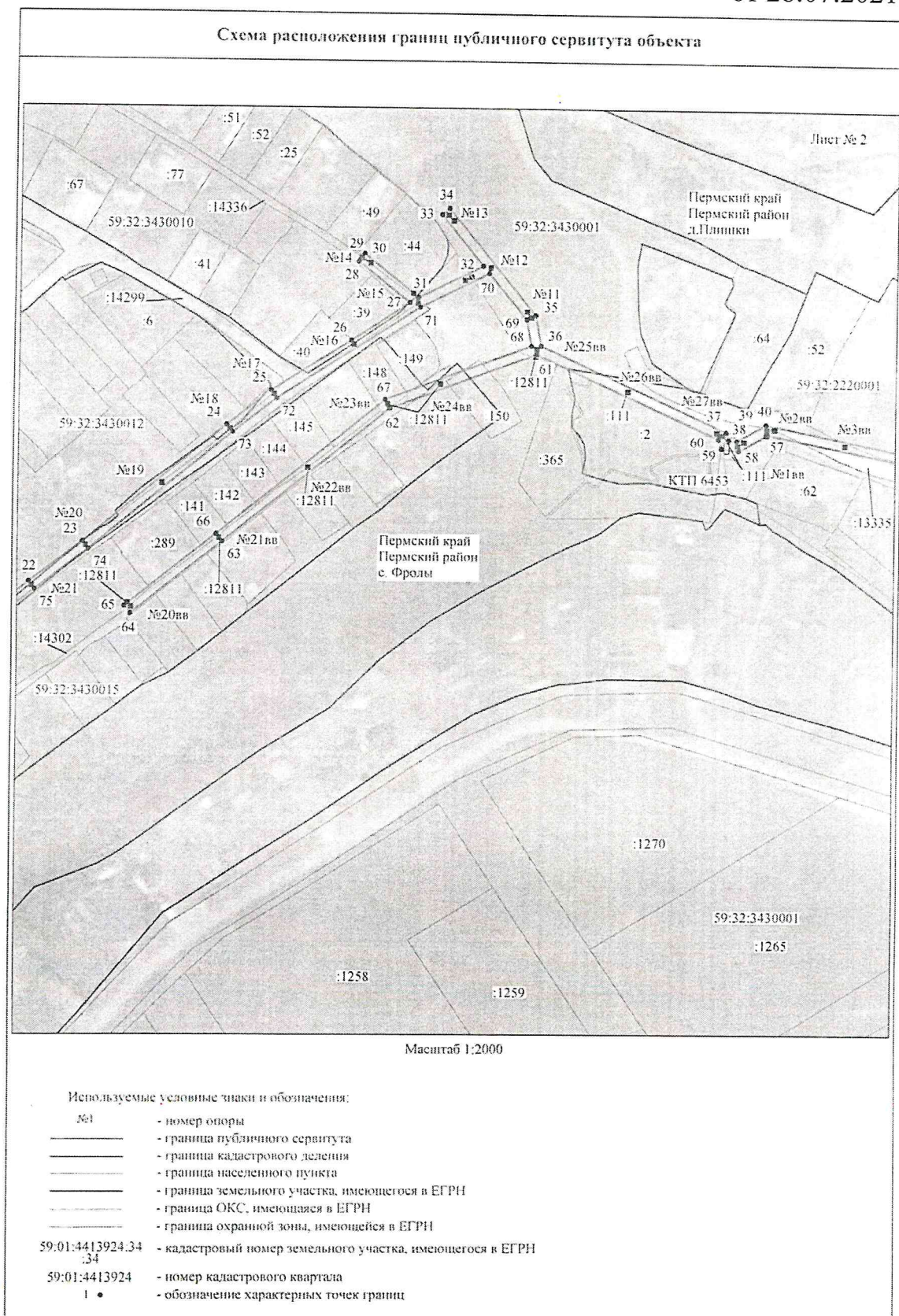


Масштаб 1:2000

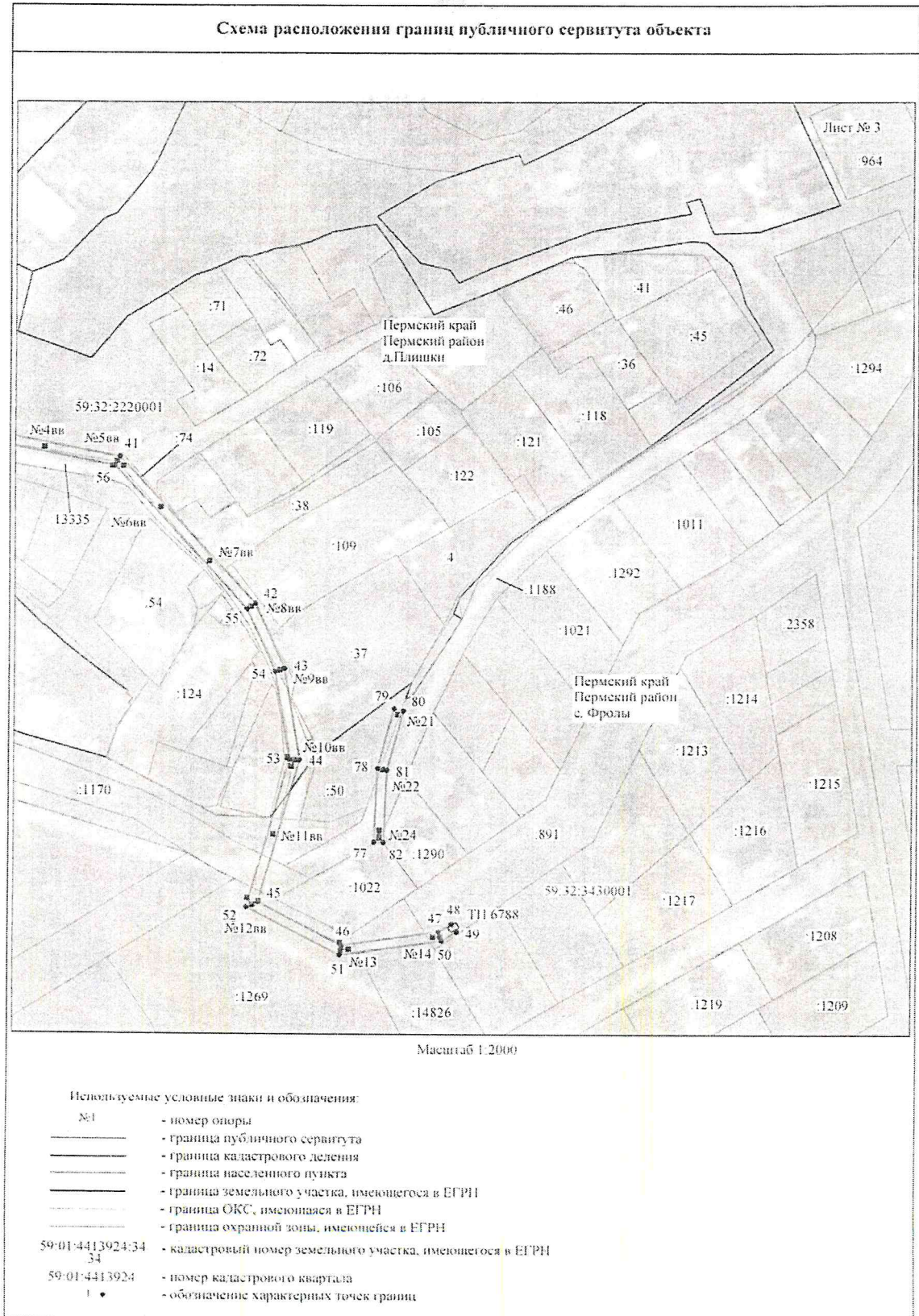
Используемые условные знаки и обозначения:

- | | |
|------------------|---|
| №1 | - номер опоры |
| — | - граница публичного сервитута |
| — | - граница кадастрового деления |
| — | - граница населенного пункта |
| — | - граница земельного участка, имеющегося в ЕГРН |
| — | - граница ОКС, имеющаяся в ЕГРН |
| — | - граница охранной зоны, имеющейся в ЕГРН |
| 59:01:4413924:34 | - кадастровый номер земельного участка, имеющегося в ЕГРН |
| 59:01:4413924 | - номер кадастрового квартала |
| 1 • | - обозначение характерных точек границ |

Приложение № 2
к распоряжению
комитета имущественных
отношений администрации
Пермского муниципального района
от 28.07.2021 № 1143



Приложение № 3
к распоряжению
комитета имущественных
отношений администрации
Пермского муниципального района
от 28.07.2021 № 1143



Приложение № 4
к распоряжению
комитета имущественных
отношений администрации
Пермского муниципального района
от 28.07.2021 № 1143

ОПИСАНИЕ МЕСТОПОЛОЖЕНИЯ ГРАНИЦ

Публичный сервитут для размещения объекта электросетевого хозяйства «ВЛ-0,4кВ КТП-6453; ВЛ-0,4кВ КТП-6483
Липогорская»

(наименование объекта, местоположение границ которого описано (далее - объект))

Раздел I

Сведения об объекте

Сведения об объекте		
№ п/п	Характеристики объекта	Описание характеристик
1	2	3
1	Местоположение объекта	Пермский край, Пермский район
2	Площадь объекта +/- величина погрешности определения площади (P+/- Дельта P)	5510 кв.м ± 18 кв.м
3	Иные характеристики объекта	Публичный сервитут для размещения объекта электросетевого хозяйства «ВЛ-0,4кВ КТП-6453; ВЛ-0,4кВ КТП-6483 Липогорская» на срок 49 лет

Приложение № 5
к распоряжению
комитета имущественных
отношений администрации
Пермского муниципального района
от 28.07.2021 № 1143

Раздел 2

Сведения о местоположении границ объекта					
1. Система координат <u>МСК-59, зона 2</u>					
2. Сведения о характерных точках границ объекта					
Обозначение характерных точек границ	Координаты, м		Метод определения координат характерной точки	Средняя квадратическая погрешность положения характерной точки (M _t), м	Описание обозначения точки на местности (при наличии)
	X	Y			
1	2	3	4	5	6
Зона1(1)	-	-	-	-	-
1	508620.22	2233655.06	Метод спутниковых геодезических измерений (определений)	0.10	-
2	508629.59	2233659.93	Метод спутниковых геодезических измерений (определений)	0.10	-
3	508648.04	2233671.58	Метод спутниковых геодезических измерений (определений)	0.10	-
4	508649.89	2233673.38	Метод спутниковых геодезических измерений (определений)	0.10	-
5	508645.80	2233697.75	Метод спутниковых геодезических измерений (определений)	0.10	-
6	508638.57	2233725.23	Метод спутниковых геодезических измерений (определений)	0.10	-
7	508619.90	2233763.22	Метод спутниковых геодезических измерений (определений)	0.10	-
8	508622.26	2233767.78	Метод спутниковых геодезических измерений (определений)	0.10	-
9	508679.40	2233811.31	Метод спутниковых геодезических измерений (определений)	0.10	-
10	508707.13	2233840.64	Метод спутниковых геодезических измерений (определений)	0.10	-
11	508704.22	2233843.40	Метод спутниковых геодезических измерений (определений)	0.10	-
12	508676.72	2233814.30	Метод спутниковых геодезических измерений (определений)	0.10	-
13	508619.11	2233770.42	Метод спутниковых геодезических измерений (определений)	0.10	-
14	508615.42	2233763.26	Метод спутниковых геодезических измерений (определений)	0.10	-
15	508634.80	2233723.82	Метод спутниковых геодезических измерений (определений)	0.10	-
16	508641.90	2233696.91	Метод спутниковых геодезических измерений (определений)	0.10	-
17	508645.60	2233674.78	Метод спутниковых геодезических измерений (определений)	0.10	-
18	508627.87	2233663.57	Метод спутниковых геодезических измерений (определений)	0.10	-
19	508614.08	2233658.96	Метод спутниковых геодезических измерений (определений)	0.10	-
20	508620.71	2233657.70	Метод спутниковых геодезических измерений (определений)	0.10	-
1	508620.22	2233655.06	Метод спутниковых геодезических измерений (определений)	0.10	-
Зона1(2)	-	-	-	-	-
21	508646.75	2233901.94	Метод спутниковых геодезических измерений (определений)	0.10	-
22	508669.13	2233930.59	Метод спутниковых геодезических измерений (определений)	0.10	-
23	508685.91	2233953.09	Метод спутниковых геодезических измерений (определений)	0.10	-
24	508735.22	2234012.58	Метод спутниковых геодезических измерений (определений)	0.10	-
25	508749.49	2234030.88	Метод спутниковых геодезических измерений (определений)	0.10	-
26	508770.65	2234064.04	Метод спутниковых геодезических измерений (определений)	0.10	-
27	508786.59	2234088.36	Метод спутниковых геодезических измерений (определений)	0.10	-
28	508803.51	2234066.67	Метод спутниковых геодезических измерений (определений)	0.10	-
29	508804.29	2234067.28	Метод спутниковых геодезических измерений (определений)	0.10	-
30	508806.66	2234069.13	Метод спутниковых геодезических измерений (определений)	0.10	-
31	508788.73	2234092.08	Метод спутниковых геодезических измерений (определений)	0.10	-
32	508801.90	2234118.98	Метод спутниковых геодезических измерений (определений)	0.10	-
33	508823.26	2234101.45	Метод спутниковых геодезических измерений (определений)	0.10	-
34	508825.80	2234104.53	Метод спутниковых геодезических измерений (определений)	0.10	-
35	508781.60	2234141.30	Метод спутниковых геодезических измерений (определений)	0.10	-
36	508768.88	2234143.69	Метод спутниковых геодезических измерений (определений)	0.10	-
37	508733.49	2234220.27	Метод спутниковых геодезических измерений (определений)	0.10	-
38	508730.19	2234221.33	Метод спутниковых геодезических измерений (определений)	0.10	-
39	508729.88	2234224.60	Метод спутниковых геодезических измерений (определений)	0.10	-
40	508736.86	2234236.77	Метод спутниковых геодезических измерений (определений)	0.10	-
41	508717.47	2234334.02	Метод спутниковых геодезических измерений (определений)	0.10	-
42	508655.94	2234388.66	Метод спутниковых геодезических измерений (определений)	0.10	-
43	508629.05	2234400.77	Метод спутниковых геодезических измерений (определений)	0.10	-
44	508590.90	2234407.02	Метод спутниковых геодезических измерений (определений)	0.10	-

Приложение № 6
к распоряжению
комитета имущественных
отношений администрации
Пермского муниципального района
от 28.07.2021 № 1143

45	508532.34	2234390.44	Метод спутниковых геодезических измерений (определений)	0.10	-
46	508514.24	2234424.44	Метод спутниковых геодезических измерений (определений)	0.10	-
47	508520.00	2234464.13	Метод спутниковых геодезических измерений (определений)	0.10	-
48	508523.38	2234469.52	Метод спутниковых геодезических измерений (определений)	0.10	-
49	508520.00	2234471.64	Метод спутниковых геодезических измерений (определений)	0.10	-
50	508516.16	2234465.54	Метод спутниковых геодезических измерений (определений)	0.10	-
51	508510.10	2234423.72	Метод спутниковых геодезических измерений (определений)	0.10	-
52	508530.32	2234385.70	Метод спутниковых геодезических измерений (определений)	0.10	-
53	508591.14	2234402.94	Метод спутниковых геодезических измерений (определений)	0.10	-
54	508627.89	2234396.91	Метод спутниковых геодезических измерений (определений)	0.10	-
55	508653.74	2234385.26	Метод спутниковых геодезических измерений (определений)	0.10	-
56	508713.81	2234331.94	Метод спутниковых геодезических измерений (определений)	0.10	-
57	508732.64	2234237.46	Метод спутниковых геодезических измерений (определений)	0.10	-
58	508725.76	2234225.48	Метод спутниковых геодезических измерений (определений)	0.10	-
59	508726.64	2234218.28	Метод спутниковых геодезических измерений (определений)	0.10	-
60	508730.59	2234217.01	Метод спутниковых геодезических измерений (определений)	0.10	-
61	508765.34	2234141.90	Метод спутниковых геодезических измерений (определений)	0.10	-
62	508742.39	2234080.57	Метод спутниковых геодезических измерений (определений)	0.10	-
63	508686.16	2234011.15	Метод спутниковых геодезических измерений (определений)	0.10	-
64	508655.91	2233973.31	Метод спутниковых геодезических измерений (определений)	0.10	-
65	508659.03	2233970.81	Метод спутниковых геодезических измерений (определений)	0.10	-
66	508689.28	2234008.65	Метод спутниковых геодезических измерений (определений)	0.10	-
67	508745.91	2234078.55	Метод спутниковых геодезических измерений (определений)	0.10	-
68	508768.78	2234139.62	Метод спутниковых геодезических измерений (определений)	0.10	-
69	508779.82	2234137.56	Метод спутниковых геодезических измерений (определений)	0.10	-
70	508798.89	2234121.58	Метод спутниковых геодезических измерений (определений)	0.10	-
71	508784.65	2234092.81	Метод спутниковых геодезических измерений (определений)	0.10	-
72	508746.21	2234033.20	Метод спутниковых геодезических измерений (определений)	0.10	-
73	508732.10	2234015.10	Метод спутниковых геодезических измерений (определений)	0.10	-
74	508682.77	2233955.55	Метод спутниковых геодезических измерений (определений)	0.10	-
75	508665.95	2233933.01	Метод спутниковых геодезических измерений (определений)	0.10	-
76	508643.59	2233904.40	Метод спутниковых геодезических измерений (определений)	0.10	-
21	508646.75	2233901.94	Метод спутниковых геодезических измерений (определений)	0.10	-
Зона(3)	-	-	-	-	-
77	508557.43	2234437.46	Метод спутниковых геодезических измерений (определений)	0.10	-
78	508587.46	2234438.80	Метод спутниковых геодезических измерений (определений)	0.10	-
79	508612.32	2234445.54	Метод спутниковых геодезических измерений (определений)	0.10	-
80	508611.28	2234449.39	Метод спутниковых геодезических измерений (определений)	0.10	-
81	508586.84	2234442.78	Метод спутниковых геодезических измерений (определений)	0.10	-
82	508557.25	2234441.46	Метод спутниковых геодезических измерений (определений)	0.10	-
77	508557.43	2234437.46	Метод спутниковых геодезических измерений (определений)	0.10	-
3. Сведения о характерных точках части (частей) границы объекта					
Обозначение характерных точек части границы	Координаты, м		Метод определения координат характерной точки	Средняя квадратическая погрешность положения характерной точки (M), м	Описание обозначения точки на местности (при наличии)
	X	Y			
1	2	3	4	5	6
-	-	-	-	-	-